


Cal 18211 200Rs.



Registered under the Stamp Act, 1889.  
 Fully Stamped under the Indian  
 Stamp Act, 1899.  
 Additional duty Paid under the  
 Calcutta Improvement Act 1917.

Stamp under the Indian Stamp Act, 1899, announced in 1904, included in No. Rs. 149.50  
 Additional duty Paid under the Calcutta Improvement Act 1917 to Rs. 218.50

A 7.50

(Fingerprints)

- হাজী মোহাম্মদ হুসেইন
- ব: অমল সিংহ
- হাজী মোহাম্মদ হুসেইন
- ব: অমল সিংহ
- হাজী মোহাম্মদ হুসেইন
- ব: অমল সিংহ
- হাজী মোহাম্মদ হুসেইন
- ব: অমল সিংহ
- হাজী মোহাম্মদ হুসেইন
- ব: অমল সিংহ
- হাজী মোহাম্মদ হুসেইন
- ব: অমল সিংহ
- হাজী মোহাম্মদ হুসেইন
- ব: অমল সিংহ

মঃ - ৩৫০০, সাড়ে তিন হাজার টাকা মূল্যের সাফ বিক্রয় কোবালা দলিল :-


২২/৬/১০

কোবালা গ্রহীতা :- শ্রী বলরাম মন্ডল, পিতা মৃত মন মোহন মন্ডল, জাতি -

হিন্দু, পেশা - ব্যবসা, সাং - ৪৯ নং ইন্স্ট রোড,

সদেতাষপুর, খানা হাল ক্সবা, কলিকাতা - ৭৫।।

5/15 12/5/83  
 34/51 Sub-Registrar  
 cm



Subscribed for the purpose of...  
 at 11.40 P.M. on the 22nd  
 day of June 1984  
 at the Sadar Registration Office  
 Alipore 24 Parganas by Anil Dhara  
 Executor / Claimant or one of  
 the Executors / Claimants of  
 the Will of ...  
 Attorney for ...  
 Executor / Claimant under  
 Power of attorney No. ...  
 of 18 authenticated by ...  
 Registrar of ...

Anil Dhara  
 (1) Anil Dhara (2) Sudhir  
 Dhara (3) Taki Dhara  
 Sons of late Sri Charan Dhara  
 (4) Barada Babu Dhara  
 W/o late Sucharan Dhara  
 (5) Khadu Bala Dasu w/o  
 Ashu Mandal (6) Chanchala  
 Dasu w/o Bejay Mandal  
 (7) Mangala Dasu w/o  
 Nani Sardar all of Daspara  
 P. S. Kasba Dt-24 Pgs. & caste  
 Hindu by profession Landholder

Sub-Registrar  
 Alipore 24 Parganas  
 22/6/84



Signature  
 22/6/84



Signature  
 22/6/84

Abanti Mahanta


Son / Wife / Daughter of Man na  
 of Alipore Police court  
 Thana  
 District 24 Parganas Cal 27  
 by Caste / Hindu / Muslim  
 by profession B. Singh

Signature

Sub-Registrar  
 Alipore 24 Parganas

22/6/84

Signature




କୋବାନା ନାମ :- ୧। ଶ୍ରୀ ଅନିଲ ଧାଡ଼ା , ୨। ଶ୍ରୀ ସୁଧୀର ଧାଡ଼ା , ୩। ଶ୍ରୀ ଟାକି  
 ଧାଡ଼ା , ସକଳେର ପିତା ଯୁତ ଶ୍ରୀ ଚରଣ ଧାଡ଼ା , ୪। ଶ୍ରୀମତୀ ବରଦା  
 ବାନା ଧାଡ଼ା , ସ୍ଵାମୀ ଯୁତ ଶ୍ରୀଚରଣ ଧାଡ଼ା , ୫। ଶ୍ରୀମତୀ କାନ୍ଦୁ ବାନା  
 ଦାସୀ , ସ୍ଵାମୀ ଶ୍ରୀ ଶାନ୍ତ ଯ-ଡଲ , ୬। ଶ୍ରୀମତୀ ଚଞ୍ଚଳା ଦାସୀ ,  
 ସ୍ଵାମୀ ଶ୍ରୀ ବିଜୟ ଯ-ଡଲ , ୭। ଶ୍ରୀମତୀ ଯଶ୍ଵିନୀ ଦାସୀ , ସ୍ଵାମୀ ଶ୍ରୀ  
 ନରୀ ସରଦାର , ସକଳେର ଜାତି - ହି-ନ୍ଦୁ , ପେଶା - ବିଷୟଭୋଗୀ ,  
 ସାକ୍ଷି - ନାମଧାଡ଼ା , ଖାନା - ହାଲ କ୍ଷବା , ଜିଲା - ୨୪


ପରଗଣା ।।







8



পিতা এবং ৪ নং দাতা আমের স্বামী শ্রী চন্দ্র নন্দা বহুকাল যাবৎ উপরি উক্ত ও নিম্ন  
 উপস্থিত বর্ণিত ১২ নং খতিয়ান-ভুক্ত ১৪২ নং দলের মোট ৬৮ শতক শালি জমিওয়া  
 প্রাপ্ত হইয়া খাজ ভোগ দখল করিয়া আসিতে থাকিবস্বয়ং বিগত রিভিসন্যাল জরীপ  
 উপস্থিত হয় । উক্ত জরীপ উপস্থিত হইলে পর তাহার নাম রেকর্ড ভুক্ত করাইয়া  
 লইয়া চাষাবাদের দ্বারা খাজ ভোগ দখল করিয়া আসিতে থাকিবস্বয়ং পরলোক গমন  
 করিলে পর আমরা অত্র দলিল দাতাগণ তাহার ত্যক্ত সম্পত্তির ওয়ারিশ উত্তরাধিকার  
 সূত্রে প্রাপ্ত হইয়া খাজ ভোগ দখল করিয়া আসিতেছি ।



১৫০০০ টাকার : ২  
১৫০০০ টাকার : ২



১৫০০০ টাকার : ২  
১৫০০০ টাকার : ২



১৫০০০ টাকার : ২  
১৫০০০ টাকার : ২



১৫০০০ টাকার : ২  
১৫০০০ টাকার : ২



১৫০০০ টাকার : ২  
১৫০০০ টাকার : ২



১৫০০০ টাকার : ২  
১৫০০০ টাকার : ২



১৫০০০ টাকার : ২  
১৫০০০ টাকার : ২

বর্তমানে আমার নানা প্রকার বৈধ ও সঙ্গত কারণে নগদ টাকার বিশেষ আবশ্যক

হওয়ায় উক্ত ও নিম্ন তপশীল বর্ণিত কমবেশ ২ দুই কাচা ২ দুই ছটাক

৩৫ পঁয়ত্রিশ স্কেয়ার ফিট শালি জমি যং ৩৫০০, সাড়ে তিন হাজার - টাকায় বিক্রয়

করিবার ঘোষণা করিলে পর গ্রাহক মধ্যে আপনি তাহা অবগত হইয়া আমাদের প্রস্তাবিত  
উক্ত মূল্যে তাহা খরিদ করিতে ইচ্ছুক হইয়া আমার বা আমাদের নিকট প্রকাশ ও  
প্রস্তাব করিল পর আমরা তাহাতে সম্মত হইয়া অদ্য আপনার নিকট হইতে পনের  
লিখিত সমুদয় টাকা বুবুয়া পাইয়া ও তাহার প্রাপ্তি স্বীকারে আপনার ব্যায়ে ও  
আপনার নাম বরাবর এই কোবলা দলিলখনি সহি সম্পাদন ও রেজিস্ট্রী করিয়া দিয়া  
এতদ্বারা স্বীকার অঙ্গিকার প্রকাশ ও প্রচার করিতেছি যে - নিম্ন তপশীল বর্ণিত সম্পত্তি  
এযাকাল আমাদের যাহা কিছু সুত্র, সুমিষ, সুখ, লভ, দখল, অধিকার  
হক হকিমৎ দাবী দাওয়া প্রভৃতি ছিল বা আছে তাহা অদ্য হইতে এই কোবলার দ্বারা  
আমাদের হইতে রদ রহিত ধ্বংস ও বিলুপ্ত হইয়া আপনার প্রতি সম্পূর্ণ ভাবে বর্তাইল  
আপনি অদ্য হইতে উক্ত সম্পত্তি আমাদের যাবতীয় সুত্র সুত্রবান হইয়া হাল যালেকান  
সেরেস্হায় আমাদের নামের স্থলে আপনাদের বা আপনার নিজ নাম পত্তন করতঃ যদৃচ্ছা  
সহকারে দান বিক্রয় ব-ধক হস্তান্তর ও সর্ক প্রকার রূপান্তর করনের ক্ষমতা যুক্ত  
পুত্র পৌত্রাদি ওয়ারিশান স্থনাভিষিক্ত গণ প্রণমে ভোগ দখল ব্যবহার করিতে থাকুন  
ও থাকিবেন । তাহাতে আমার বা আমাদের কোন ওয়ারিশানগণের কোন প্রকার ওজর  
আপত্তি বা দাবী দাওয়া রহিত না , করিলেও তাহা আইনতঃ অগ্রাহ্য ও নামহীন

স্বাক্ষরিত  
১৫/৫/৮৪

১৫/৫/৮৪  
১৫/৫/৮৪

১৫/৫/৮৪  
১৫/৫/৮৪

১৫/৫/৮৪  
১৫/৫/৮৪

১৫/৫/৮৪  
১৫/৫/৮৪

১৫/৫/৮৪  
১৫/৫/৮৪

( )

১৫/৫/৮৪  
১৫/৫/৮৪

১৫/৫/৮৪  
১৫/৫/৮৪

১৫/৫/৮৪  
১৫/৫/৮৪

১৫/৫/৮৪  
১৫/৫/৮৪

১৫/৫/৮৪  
১৫/৫/৮৪

১৫/৫/৮৪  
১৫/৫/৮৪

১৫/৫/৮৪  
১৫/৫/৮৪

১৫/৫/৮৪  
১৫/৫/৮৪

বিশেষ ভাবে প্রকাশ থাকে যে - নিম্ন তপ্পাল বর্ণিত সম্পত্তি সম্পূর্ণ নির্দায় নির্দেশ  
অব্যয় আছে উহাতে কোন মাঘনী মোকদ্দমা চলিত বা মুলতুবি নাই বা উহা কাহারো  
জামিনের দায়ে চার্জ আবশ্য নাই বা উহা সরকার বা আধা সরকার কর্তৃক গ্রাহক হইজ্ঞান  
বা রিক হইজ্ঞান হয় নাই । উহা সম্পূর্ণ নির্দায় নির্দেশ মুক্তাবস্থায় আপনার নিকট  
বিত্র-মু করিয়া দিয়া উহা হইতে চিরকালের জন্য নিঃসত্ত্বাবান হইলাম ও আপনার নিকট আশ্রয়  
দখল বুঝাইয়া দিলাম ।

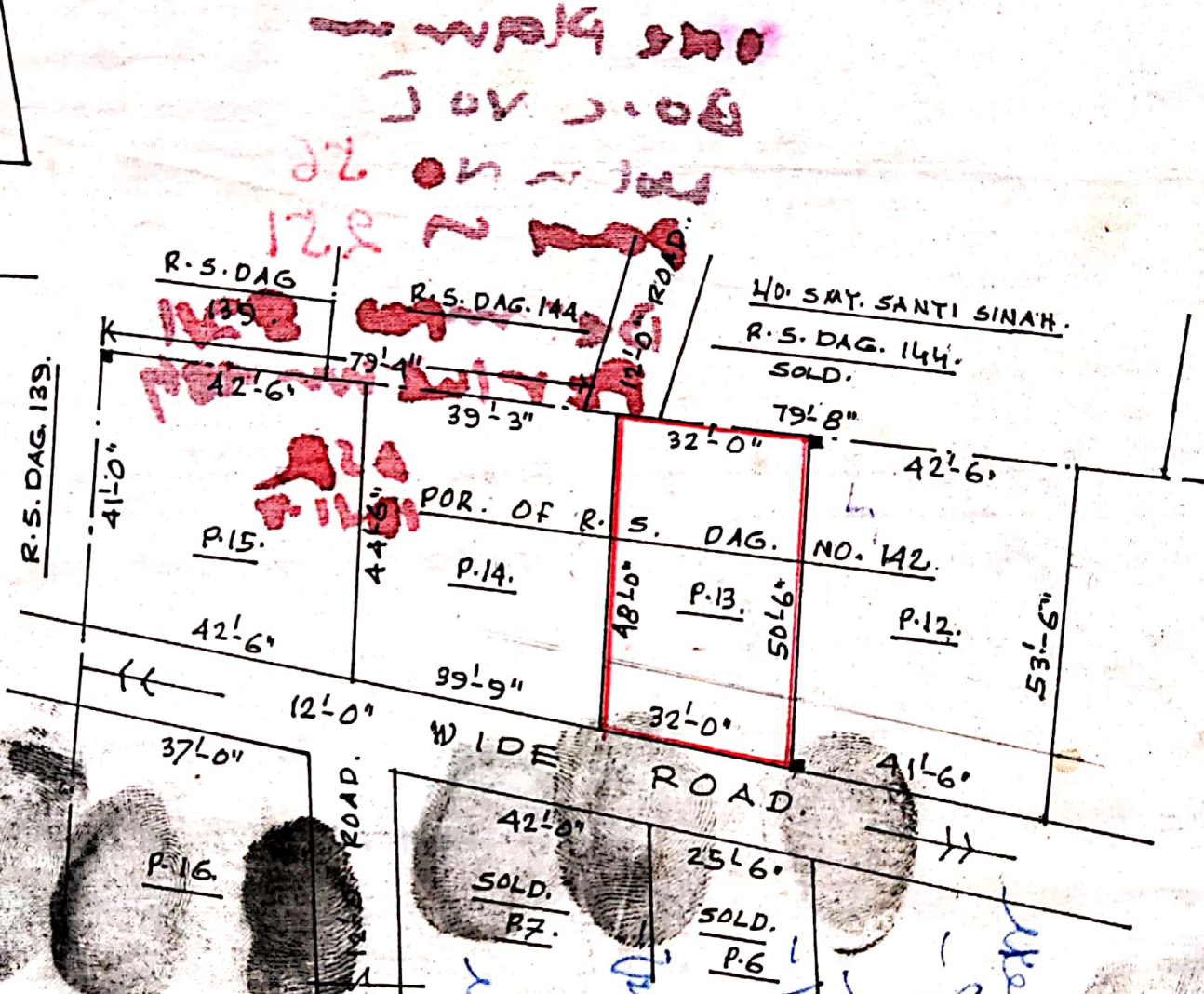
আরোও প্রকাশ থাকে যে - আমার বা আমাদের উপরি বর্ণিত উত্তি- সমুদয় সত্য ; উহা  
উহাতে কোন প্রকার তথ্যকতা নাই । যদি ভবিষ্যতে উহার একটি উত্তি- মিথ্যা বলিয়া প্রমানিত  
হয় তবে আমরা যাকিক আইন আমলে আসিব ও দন্দনীয় হইব । অত্র কোবালায় যদি কোন  
ভুল ভ্রান্তি থাকে প্রকাশ পায় তবে আমরা আপনার খরচমু যথা সময়ে উত্ত- ভুল ভ্রান্তির  
সংশোধনী দলিল করিয়া দিতে বাধ্য রহিলাম ।

এতদর্থে সুস্থ শরীরের সরল মনে স্বেচ্ছায় সজ্ঞানে নিজ নিজ হিতার্থে অন্যের  
বিনানুরোধে অত্র দলিলের স্মৃতি ও ফলফিল সম্যক অবগত হইয়া এবং পনের লিখিত সমুদয়  
টাকা বুঝিয়া পাইয়া অত্র দলিলে সছি সম্পাদন ও রেজিস্ট্রী করিয়া দিলাম । ইতি তাং ইং  
২২/৫/৮৪

তপ্পাল বিতরণে সম্পত্তির পরিচয় :-

জেলা ২৪ পরগণা ; পরগণা - খাসপুর , খানা - সাবেক সদর টালিগঞ্জ তৎপর মাদবপুর  
বর্তমানে কসবা সবারেজিস্ট্রী অফিস আলিপুরের অ-তর্কিত অত্র জেলা কালেকটরীর মহাল ৫৬

**SITE PLAN FOR PLOT MKD. P.13. IN MOUZA-NAYA BAD;**  
**J.L. NO. 25. SHEET NO. 2. ON PORTION OF R.S. DAG. NO. 142.**  
**R.S. KHAYAN NO. 92. UNDER R.S. KASBA. DIST. 24 PRGS.**  
**SCALE: - 33'-0" = 1"**  
**AREA OF SOLD LAND: - 2KT. 02CH. 35 SFT (MORE OR LESS)**  
**SHOWN BORDER RED.**



*Handwritten notes in red ink:*  
 122  
 72 on road  
 12-0 ROAD

*Vertical handwritten notes on the left side:*  
 near gate is  
 near gate is  
 near gate is  
 near gate is  
 near gate is

*Vertical handwritten notes on the right side:*  
 near gate is  
 near gate is  
 near gate is  
 near gate is  
 near gate is  
 near gate is

**DRAWN BY**  
 SKG 17/6/84  
 B.S. / L.C.E.  
 2. K.S. RD. CAL-75

**SIG. OF TRANSFEROR.**



স্বাক্ষরিত  
১৯৫৩ সালের ১৫ই  
১৫ই

১৯৫৩ সালের ১৫ই  
১৫ই

১৯৫৩ সালের ১৫ই  
১৫ই

১৯৫৩ সালের ১৫ই  
১৫ই

১৯৫৩ সালের ১৫ই  
১৫ই

১৯৫৩ সালের ১৫ই  
১৫ই

১৯৫৩ সালের ১৫ই  
১৫ই

নং জোড়ি ভূত- যাযা হাল মিউনিসিপালিটি কর্পোরেশনের এলাকখিন রে সা নং ৩ পিট  
নং ১ জে এল নং - ২৫ যোড়া নয়াবাদ গ্রামের হাল মালিক পশ্চিম বর্জ রাজ্য সরকার  
পক্ষে জেলা ২৪ পরগণা কালেক্টার বাহাদুর অধিন রায়ত দখলি সুত্ব বিশিষ্ট সুত্বের ১২  
নং খতিয়ান ভূত- হাল রিজিসন্যাল জরীপের ১৪২ এক শত বিয়াল্লিশ নং দাগে কয়বেশ  
২ দুই কাঠা ২ দুই ছটাক ৩৫ পঁয়ত্রিশ স্কে: ফিট শালি  
জমিদারী অত্র দলিল ভূত- ক্রীণিত সম্পত্তি হইতেছে। তাহার হারাহারি বার্ষিক কাত

পয়সা বর্তমান মালিক পশ্চিম বর্জ রাজ্য সরকার পক্ষে জেলা ২৪ পরগণা কালেক্টারীতে সন  
সন আদায় দিতে হয়। উত্ত- জমিতে ক্রমান্বয়ে চাষাবাদ করা হইতেছে। অত্র দলিল সাথ  
গ্রথিত নক্সা অত্র দলিলের একাংশ বলিয়া গণ্য হইবেক। পি - ১৩ নং পুট হইতেছে।  
জাহিদী -

উত্তর - ১২' ফিট রাস্তা ও ১৪৪ নং দাগ। দক্ষিণ - ১২' ফিট প্রশস্ত রাস্তা  
পূর্ব - পি - ১২ নং। পশ্চিম - পি - ১৪ নং পুট।

টাকার জায় -

অদ্য রেজ় রোক - ৩৫০০, সাড়ে তিন হাজার টাকা যাত্র বৃবিয়া পাইলায়।

স্বাক্ষরিত  
১৯৫৩ সালের ১৫ই  
১৫ই

ইসাদী- ১৫ই  
১৫ই  
১৫ই

মুসাবিদাকারক  
আলিপুর, কলি- ২৭।

মুদ্রাকারক  
আলিপুর, কলি- ২৭।



മുദ്രിതം  
22/6/84

22/6/84



13.11.84

Book - I  
 Volume - 56  
 Page - 645 to 651  
 Date - 8.9.11  
 For the Year - 84

*Receipt*